Образец по чл. 53, ал. 6 от НСГ

Одобрил:.....
инж. Йордан Йорданов
/име, фамилия и подпис/:.....

дата: 05.11.24 г.,
№ и дата на удостоверението за упражняване на лесовъдска практика: 2453/2302 [illegible] г.

Утвърдил:.....
.....
име, фамилия,/ подпис: .....
/попълва се само в случаите на чл. 53, ал. 4 от НСГ/
дата:.....г.,
№ и дата на удостоверението за упражняване на лесовъдска практика: .....

ТЕХНОЛОГИЧЕН ПЛАН № ....

За добив на дървесина от отдел.....164.....подотдел....А.....
На ТП ДГС/ДЛС/УӨГС.....БАТАК.....*/попълва се само за държавни гори/*
Община .....БАТАК.....; Землище ..БАТАК.....;
имот с (кадастрален идентификатор/КВС) №....., */попълва се само за недържавни гори/*

I. Схема за добива на дървесина от насаждението

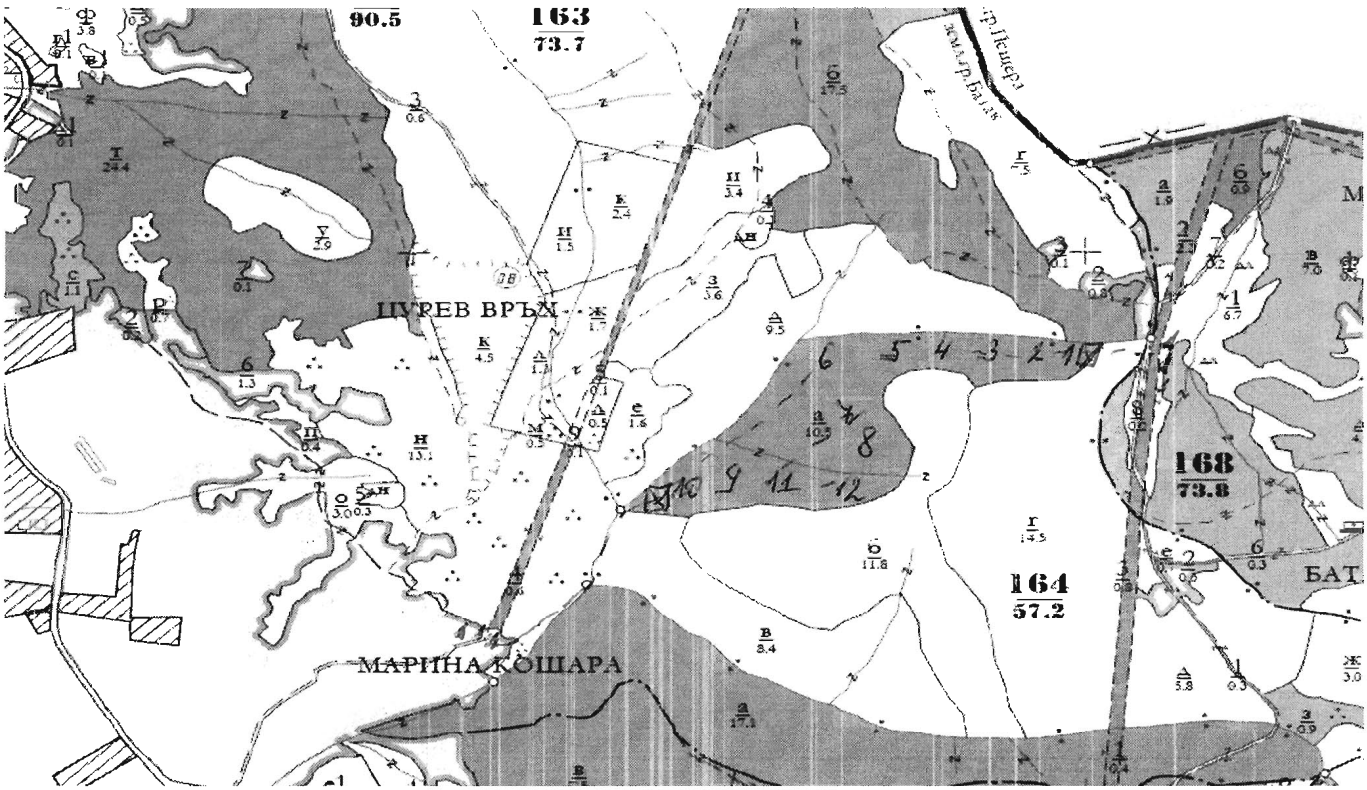

Легенда:

± ± ± ± проектирани коларски вр. извозни пътища
- - - - - - - съществуващи извозни пътища
═══ съществуващ автомобилен път
^^^^^^^^ просека
МАРКИРАНА ПЛОЩ
»»»»» проектирани тракторни вр. извозни пътища
▲ ▲ ▲ временен склад Еледник; Марина кошара
xxxxxx трасе на въжена линия
=+=+=+= проектиран автомобилен път
☒ МЯСТО ЗА ГСМ и отпадъци

На схемата задължително се нанасят контурите на насаждението/имота, съществуващите и проектирани временни горски пътища, просеките, просеките за въжени линии, извозни пътища, временни складове както и връзката им със съществуващата автомобилна пътна мрежа.

II. Характеристика на насаждението

1. Вид на сечта ...Групово - Постепенна...../ интензивност ...25...%

Втори вид сеч ...../ интензивност .....%

2. Площ на подотдела ..10,5...ха Размер на сечището.....10,5..... ха
3. Състав по план/програма....бук 10....., действителен.....

4. Запас на 1 ха: с клони...323....куб.м/ха , без клони ...275...куб. м/ха.
5. Среден наклон на терена ...24.....градуса.
6. Очакван добив от маркираната дървесина .....620.....лежаща маса, куб.м.

дърв. вид категория	бук	бор				дърв. вид категория	бук	55					
едра	333	63				дребна						вър-	
средна						дърва	184	40				шина	

7.Наличие и характеристика на подраста преди сечта (състав, възраст, средна височина, % на покритие) Б.к-10-40г.; Бк-7-15г.; см-3 ср.h-8м

8. Средно извозно разстояние 600м.;

9. Други характеристики на насаждението (*токовища, сватбовища, надлесни дървета, сервитути, защитени територии, Натура 2000, защитени видове описани в доклада за гори с висока консервационна стойност, мъртва дървесина, вододайни зони, биологично разнообразие и др.)*

ВКС 1.1. Защитени територии, ВКС 2. Екосистеми и мозайки от екосистеми на ниво ландшафт.....

III. Технологични указания и параметри на технологичната инфраструктура

1. Дървесината в насаждението да се добива при спазване на технологичната схема по т. I

2. Сечта ще се извършва с (моторен трион, ръчно, машини; кастренето на отсечените стъбла се извършва: в, сечище, на временен склад)

С моторен трион. кастренето на отсечените стъбла се извършва: в сечището.....

3. Извозът от сечището до временните складове ще се осъществява с.....Горски трактор и ИТС (ако е).....

..... на (цели стъбла, дълги/къси секции, сортименти, чипс и др.; с влачене по терена, изцяло натоварени).....

.....дълги/къси секции.; с влачене по терена .....

4. Проектирани нови горски автомобилни пътища съгласно Наредба 5 за строителството в горските територии без промяна на предназначението им: дължина .....м. широчина .....м.

5. Изграждане/ремонт на временни извозни горски пътища (вярното се подчертава):

5.1. Тракторни – допустимо разстояние между тях .....м (не по-малко от 40 м), дължина .....м, широчина 4 м.

5.2. Коларски - разстояние между тях.....м (не по-малко от 40 м), дължина .....м, широчина ... м

6. Просеки за въжени линии: ..... бр.

допустимо разстояние между просеките ..... м., дължина ..... м., широчина ..... м.

7. Направа на просеки .....бр.

допустимо разстояние между тях .....м., дължина .....м., широчина ..... м.

8. Изграждане на нови временни складове (бр., площ в ха) .....

9. Мерки за опазване на оставащите на корен дървета, подраста, младиняка и почвата: Спазване на посоката на поваляне и посоката на извоза на дървесината, поставяне на шикла на местата от терена в които може да се получи ерозия вследствие извоза на дървесината

10. Начини на почистване на сечището отгоре се събира на купчина

11. Материалите ще се извозят до временен склад.....елементи; Мариджа комерса

когато мястото на временния склад няма данни, позволяващи точното му определяне или попада извън мащаба на схемата по т. I, се посочват географските му координати в градуси, минути и секунди.

12. Други указания: Спазване на изискванията по горската сертификация, Закона за горите и свързаните с него Наредби, спазване на Спецификацията за оразмеряване на дървесината №401/01.11.2021 г. на Директора на ЮЦДП гр. Смолян, Да се изнасят битовите отпадъци от сечището извън горските територии на определените за това места Да се изнасят битовите отпадъци от сечището извън горските територии на определените за това места.

13. Всички операции по подготвителните и основните работи да се извършват съгласно изискванията на Правилника за здравословни и безопасни условия на труд в горите и правилата за противопожарна безопасност в горите.

Изготвил:..... Илия Моноев ..... /подпис, име и фамилия/

дата:10.10.25г.,

Място на издаване:.....Кестрак

№ и дата на удостоверението за упражняване на лесовъдска практика: 1999/20.02.12г.

ЗАПОЗНАТ с технологичния план: ...../попълва се след издаването на позволителното за сеч/

Лицето по чл. 108, ал. 2 от ЗГ, на което е издадено позволително за сеч № .....

.....

/ трите имена, подпис, дата - /

№ и дата на удостоверението за упражняване на лесовъдска практика: .....

Образец по чл. 53, ал. 6 от НСГ

Одобрил: ..... инж. Йордан Йорданов
/име, фамилия и подпис/: .....
дата: 09.07.2014 г.,
№ и дата на удостоверението за упражняване на лесовъдска практика: 2453/23.02.2012 г.

Утвърдил: и.д. Директор инж. Йордан Йорданов
име, фамилия, подпис: .....
/попълва се само в случаите на чл. 53, ал. 4 от НСГ/
дата: 09.07.2014 г.,
№ и дата на удостоверението за упражняване на лесовъдска практика: 2453/23.02.2012 г.

ТЕХНОЛОГИЧЕН ПЛАН № ....

За добив на дървесина от отдел 160 подотдел Д
На ТП ДГС/ДЛС/УОГС Батак /*попълва се само за държавни гори*/
Община Батак; Землище Батак;
имот с (кадастрален идентификатор/КВС) №....., /*попълва се само за недържавни гори*/

I. Схема за добива на дървесина от насаждението

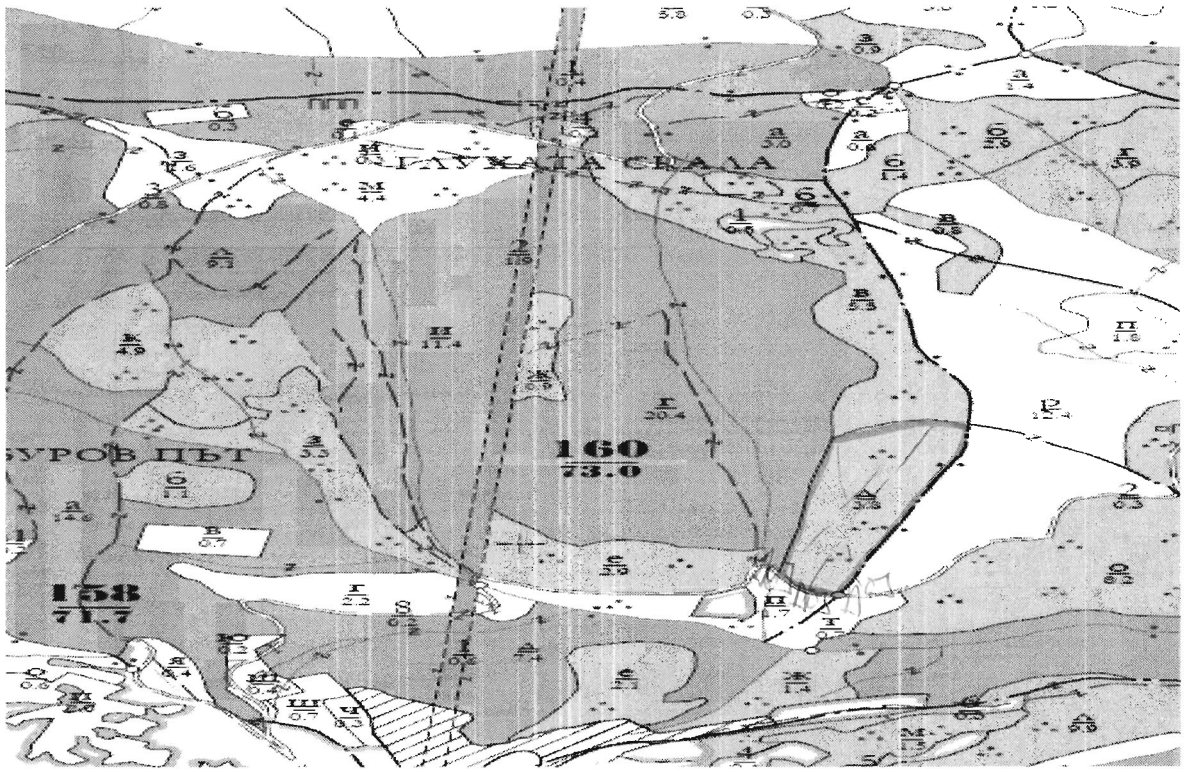

Легенда:

± ± ± ± проектирани коларски вр. извозни пътища
- - - - - - - съществуващи извозни пътища
═══ съществуващ автомобилен път
^^^^^^^^ просека
Маркирана площ
»»»»» проектирани тракторни вр. извозни пътища
▲ ▲ ▲ временен склад Мирчево дере
xxxxxx трасе на въжена линия
=+=+=+= проектиран автомобилен път
място за отпадаци

На схемата задължително се нанасят контурите на насаждението/имота, съществуващите и проектирани временни горски пътища, просеките, просеките за въжени линии, извозни пътища, временни складове както и връзката им със съществуващата автомобилна пътна мрежа.

II. Характеристика на насаждението

1. Вид на сечта Пробирка / интензивност 15 %

Втори вид сеч ...../ интензивност .....%

2. Площ на подотдела 3,8 ха Размер на сечището 3,8 ха
3. Състав по план/програма ЕЕ8, 3ЧБ1, Бук1, действителен ЕЕ8, 3ЧБ1, Бук1
4. Запас на 1 ха: с клони 302 куб.м/ха , без клони 245 куб. м/ха.
5. Среден наклон на терена 26° градуса.
6. Очакван добив от маркираната дървесина 149 лежаща маса, куб.м.

дърв. вид категория	БК	36Б	Бук			дърв. вид категория	БС	36Б	Бук				
едра	46	–	2			дребна	–	–	–			вър-	
средна	34	–	–			дърва	46	23	2			шина	

7.Наличие и характеристика на подраста преди сечта (състав, възраст, средна височина, % на покритие) ……

8. Средно извозно разстояние ..200м..;

9. Други характеристики на насаждението (*токовища, сватбовища, надлесни дървета, сервитути, защитени територии, Натура 2000, защитени видове описани в доклада за гори с висока консервационна стойност, мъртва дървесина, вододайни зони, биологично разнообразие и др.)*

ВКС 1.1. Защитени територии, ВКС 2. Екосистеми и мозайки от екосистеми на ниво ландшафт……

III. Технологични указания и параметри на технологичната инфраструктура

1. Дървесината в насаждението да се добива при спазване на технологичната схема по т. I

2. Сечта ще се извършва с (моторен трион, ръчно, машини; кастренето на отсечените стъбла се извършва: в сечище, на временен склад)

С моторен трион. кастренето на отсечените стъбла се извършва: в сечището……

3. Извозът от сечището до временните складове ще се осъществява с……Животински Тегления сила из нагни по терена…… на (цели стъбла, дълги/къси секции, сортименти, чипс и др.; с влачене по терена, изцяло натоварени)……..

……дълги/къси секции.; с влачене по терена ……

4. Проектирани нови горски автомобилни пътища съгласно Наредба 5 за строителството в горските територии без промяна на предназначението им: дължина ……м. широчина ……м.

5. Изграждане/ремонт на временни извозни горски пътища (вярното се подчертава):

5.1. Тракторни – допустимо разстояние между тях ……м (не по-малко от 40 м), дължина ……м, широчина 4 м.

5.2. Коларски - разстояние между тях……м (не по-малко от 40 м), дължина ……м, широчина ... м

6. Просеки за въжени линии: ……. бр.

допустимо разстояние между просеките ..... м., дължина ..... м., широчина ..... м.

7. Направа на просеки ……бр.

допустимо разстояние между тях .....м., дължина ……м., широчина ..... м.

8. Изграждане на нови временни складове (бр., площ в ха) .....

9. Мерки за опазване на оставащите на корен дървета, подраста, младиняка и почвата: Спазване на посоката на поваляне и посоката на извоза на дървесината, поставяне на шикла на местата от терена в които може да се получи ерозия вследствие извоза на дървесината

10. Начини на почистване на сечището ……Чрез събиране, подреждане, изгаряне……

11. Материалите ще се извозят до временен склад……Мирсево……

когато мястото на временния склад няма данни, позволяващи точното му определяне или попада извън мащаба на схемата по т. I, се посочват географските му координати в градуси, минути и секунди.

12. Други указания: Спазване на изискванията по горската сертификация, Закона за горите и свързаните с него Наредби, спазване на Спецификацията за оразмеряване на дървесината №401/01.11.2021 г. на Директора на ЮЦДП гр. Смолян, Да се изнасят битовите отпадъци от сечището извън горските територии на определените за това места Да се изнасят битовите отпадъци от сечището извън горските територии на определените за това места.

13. Всички операции по подготвителните и основните работи да се извършват съгласно изискванията на Правилника за здравословни и безопасни условия на труд в горите и правилата за противопожарна безопасност в горите.

Изготвил:……Борис Христов Сбт……*/подпис, име и фамилия/*

дата:……г.,

Място на издаване……..

№ и дата на удостоверението за упражняване на лесовъдска практика: ……

ЗАПОЗНАТ с технологичния план: ……/попълва се след издаването на позволителното за сеч/

Лицето по чл. 108, ал. 2 от ЗГ, на което е издадено позволително за сеч № .....

……

/ трите имена, подпис, дата - /

№ и дата на удостоверението за упражняване на лесовъдска практика: ……

Образец по чл. 53, ал. 6 от НСГ

Одобрил: ..... инж. Мордан Мордановъ ..... /име, фамилия и подпис/ .....

дата: 09.7.24 г.,

№ и дата на удостоверението за упражняване на лесовъдска практика: 2453/23.02.2012г.

Утвърдил: и.д. Директор инж. Мордан Мордановъ

име, фамилия,/ подпис: .....

/попълва се само в случаите на чл. 53, ал. 4 от НСГ/

дата: 06.7.24 г.,

№ и дата на удостоверението за упражняване на лесовъдска практика: 2453/23.02.2012г.

ТЕХНОЛОГИЧЕН ПЛАН № ....

За добив на дървесина от отдел 160 подотдел В

На ТП ДГС/~~ДЛС/УОГС~~ Батак /*попълва се само за държавни гори*/

Община Батак; Землище Батак;

имот с (кадастрален идентификатор/КВС) №....., /*попълва се само за недържавни гори*/

I. Схема за добива на дървесина от насаждението

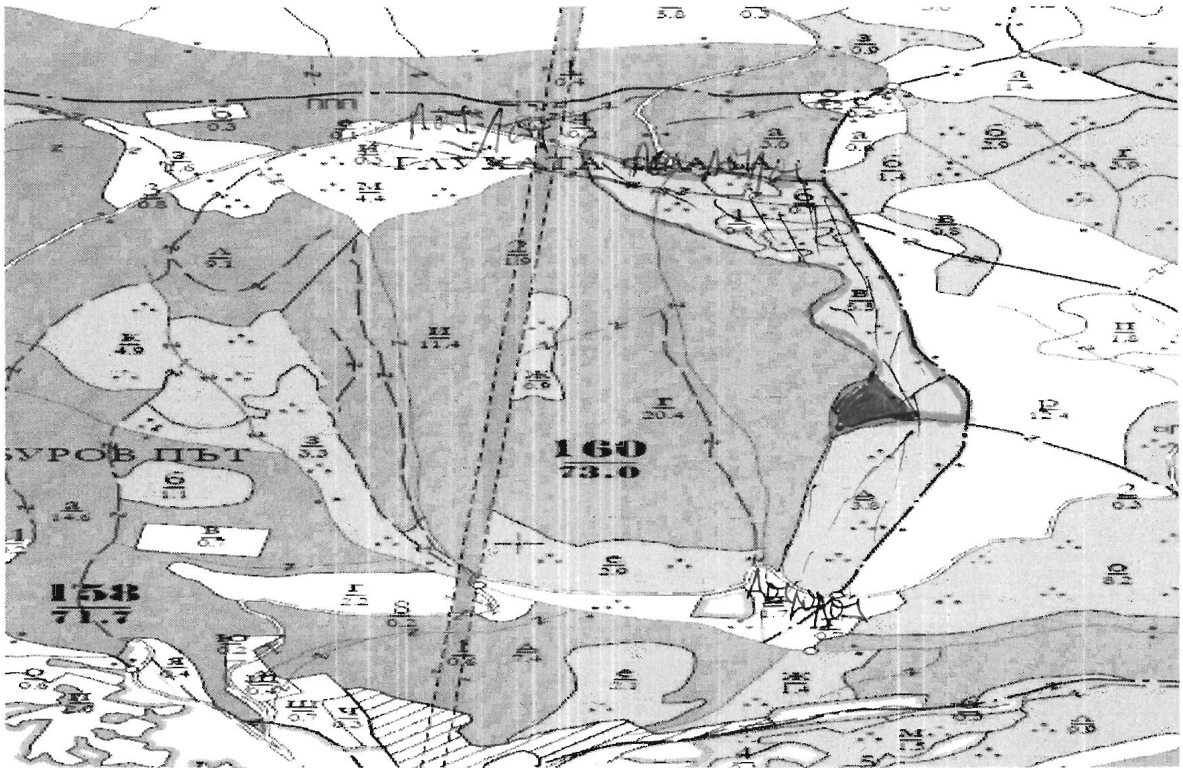

Легенда:

± ± ± ± проектирани коларски вр. извозни пътища

- - - - - - - съществуващи извозни пътища

====== съществуващ автомобилен път

^^^^^^^ просека

Маркирана площ

— не Маркирана площ

»»»»» проектирани тракторни вр. извозни пътища

▲ ▲ ▲ временен склад Мирчево дере, Глухата скала

xxxxxx трасе на въжена линия

=+=+=+= проектиран автомобилен път

място за отпадащи

На схемата задължително се нанасят контурите на насаждението/имота, съществуващите и проектирани временни горски пътища, просеките, просеките за въжени линии, извозни пътища, временни складове както и връзката им със съществуващата автомобилна пътна мрежа.

II. Характеристика на насаждението

1. Вид на сечта Пробирка / интензивност 15 %

Втори вид сеч ...../ интензивност .....%

2. Площ на подотдела 5,5 ха Размер на сечището 5.0 ха
3. Състав по план/програма 8Б 9, 3Д 6.1, действителен 8Б 9, 3Д 6.1

4. Запас на 1 ха: с клони 330 куб.м/ха , без клони 265 куб. м/ха.

5. Среден наклон на терена 22° градуса.

6. Очакван добив от маркираната дървесина 207 лежаща маса, куб.м.

дърв. вид категория	00	326				дърв. вид категория	00	326					
едра	68	—				дребна	—	—				върш-	
средна	36	—				дърва	92	12				шина	

7.Наличие и характеристика на подраста преди сечта (състав, възраст, средна височина, % на покритие) ..3Об.8, 8ук2, 10б. тип 0,3 h=10м.....

8. Средно извозно разстояние ..350м.;

9. Други характеристики на насаждението (*токовища, сватбовища, надлесни дървета, сервитути, защитени територии, Натура 2000, защитени видове описани в доклада за гори с висока консервационна стойност, мъртва дървесина, вододайни зони, биологично разнообразие и др.)*

ВКС 1.1. Защитени територии, ВКС 2. Екосистеми и мозайки от екосистеми на ниво ландшафт.....

III. Технологични указания и параметри на технологичната инфраструктура

1. Дървесината в насаждението да се добива при спазване на технологичната схема по т. I

2. Сечта ще се извършва с (моторен трион, ръчно, машини; кастренето на отсечените стъбла се извършва: в сечище, на временен склад)

С моторен трион. кастренето на отсечените стъбла се извършва: в сечището.....

3. Извозът от сечището до временните складове ще се осъществява с.....Пивот.ински.теглителна.сила.на.къси.и.дълги.секции .....С.влачене.по.терена на (цели стъбла, дълги/къси секции, сортименти, чипс и др.; с влачене по терена, изцяло натоварени).....

.....дълги/къси секции.; с влачене по терена .....

4. Проектирани нови горски автомобилни пътища съгласно Наредба 5 за строителството в горските територии без промяна на предназначението им: дължина .....м. широчина .....м.

5. Изграждане/ремонт на временни извозни горски пътища (вярното се подчертава):

5.1. Тракторни – допустимо разстояние между тях .....м (не по-малко от 40 м), дължина .....м, широчина 4 м.

5.2. Коларски - разстояние между тях.....м (не по-малко от 40 м), дължина .....м, широчина ... м

6. Просеки за въжени линии: ..... бр.

допустимо разстояние между просеките ..... м., дължина ..... м., широчина ..... м.

7. Направа на просеки .....бр.

допустимо разстояние между тях .....м., дължина .....м., широчина ..... м.

8. Изграждане на нови временни складове (бр., площ в ха) .....

9. Мерки за опазване на оставащите на корен дървета, подраста, младиняка и почвата: Спазване на посоката на поваляне и посоката на извоза на дървесината, поставяне на шикла на местата от терена в които може да се получи ерозия вследствие извоза на дървесината

10. Начини на почистване на сечището .Да.се.събира.на.купчини.едновременно.с.сечта.....

11. Материалите ще се извозят до временен склад. Гъмжата.кална.,.Мургава.дере.....

когато мястото на временния склад няма данни, позволяващи точното му определяне или попада извън мащаба на схемата по т. I. се посочват географските му координати в градуси, минути и секунди.

12. Други указания: Спазване на изискванията по горската сертификация, Закона за горите и свързаните с него Наредби, спазване на Спецификацията за оразмеряване на дървесината №401/01.11.2021 г. на Директора на ЮЦДП гр. Смолян, Да се изнасят битовите отпадъци от сечището извън горските територии на определените за това места Да се изнасят битовите отпадъци от сечището извън горските територии на определените за това места.

13. Всички операции по подготвителните и основните работи да се извършват съгласно изискванията на Правилника за здравословни и безопасни условия на труд в горите и правилата за противопожарна безопасност в горите.

Изготвил:..Борис.....Дигков..... */подпис, име и фамилия/*

дата:30.09.2024г.

Място на издаване.....

№ и дата на удостоверението за упражняване на лесовъдска практика: 9993/22.11.2013г.

ЗАПОЗНАТ с технологичния план: ...../попълва се след издаването на позволителното за сеч/

Лицето по чл. 108, ал. 2 от ЗГ, на което е издадено позволително за сеч № .....

.....

/ трите имена, подпис, дата - /

№ и дата на удостоверението за упражняване на лесовъдска практика: .....